



ESTADO DO CEARÁ
PODER LEGISLATIVO
CÂMARA MUNICIPAL DE CARIRIÁÇU



PROJETO DE LEI Nº09/2023

DE 17 MARÇO DE 2023.

**ATRIBUI NOME A RUA
LOCALIZADA NO BAIRRO
PARAÍSO SEDE DESTE
MUNICÍPIO E ADOTA
OUTRAS PROVIDÊNCIAS.**

O VEREADOR **TIAGO BORGES MACHADO**, no uso de suas atribuições legais e em pleno exercício do cargo, tendo em vista a autorização contida no Art. 48 da Lei Orgânica Municipal, apresentam o seguinte Projeto de Lei:

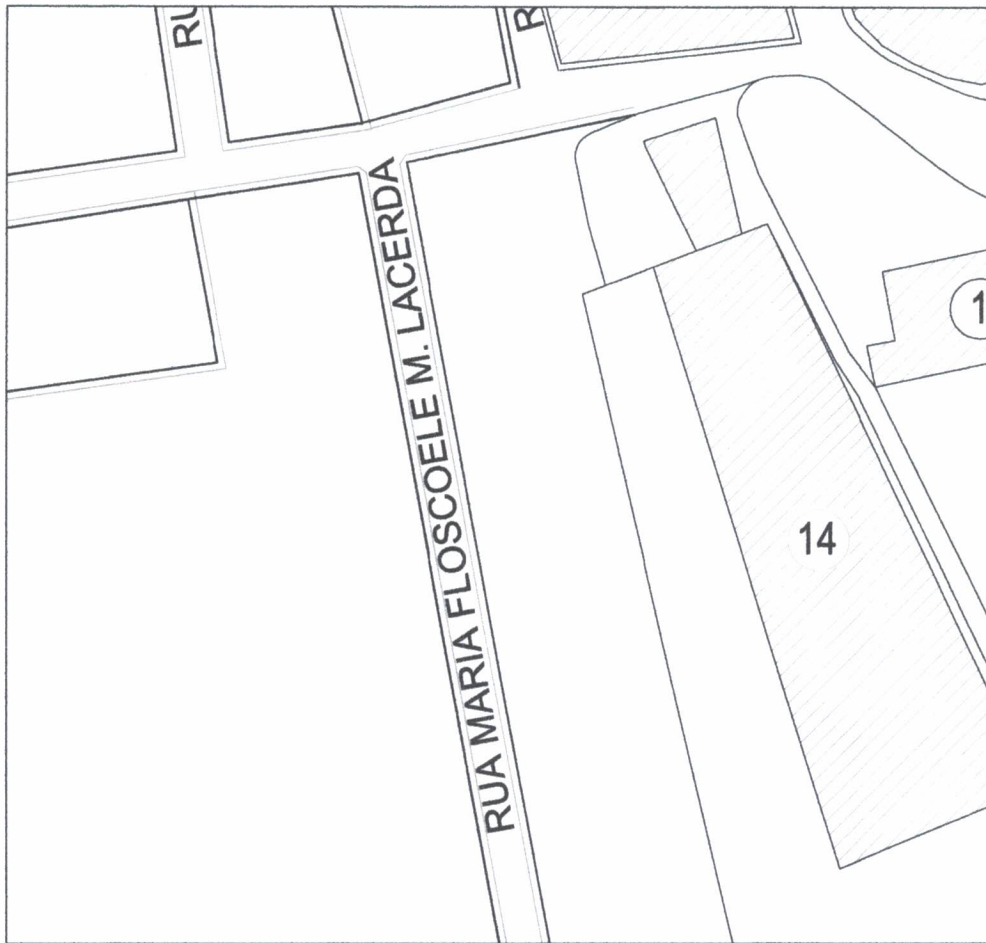
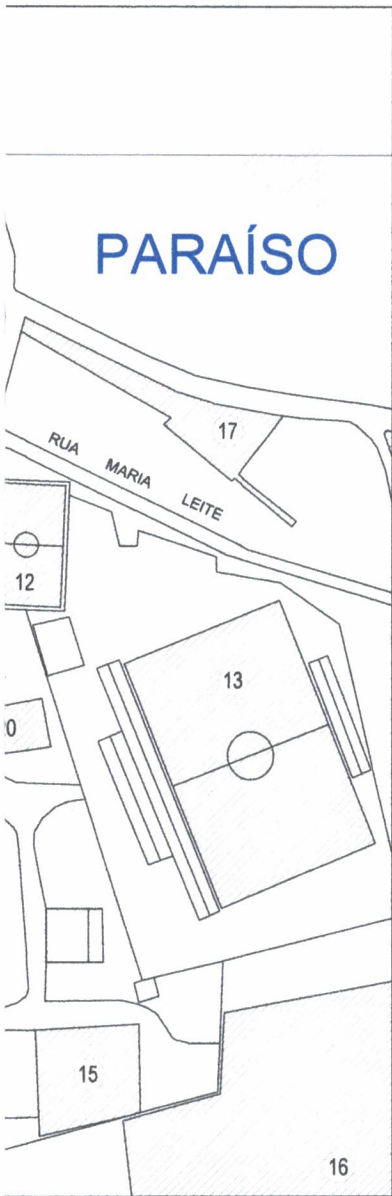
Art. 1º - Fica denominada de **MARIA FLOSCOELLI MACHADO LACERDA** a Rua localizada no bairro Paraíso, zona urbana deste Município de acordo com o mapa parte integrante deste projeto.

Art. 2º - Esta Lei entrará em vigor na data de sua aprovação, revogadas as disposições em contrário.


Sala das Sessões da Câmara Municipal de Caririáçu – Estado do Ceará,
em 17 de março de 2023.


TIAGO BORGES MACHADO
Vereador autor

PLANTA DE DENOMINAÇÃO
DA RUA MARIA FLOSCOELE MACHADO LACERDA



DETALHAMENTO DAS RUAS



- 31. Centro de Saúde da Mulher
- 32. Centro Comunitário - Secretaria de Assistência Social
- 33. Escola Raimundo Bezerra Lima
- 34. Praça Generino Trajano Feitosa
- 35. Praça dos Escoteiros
- 36. Quadra Poliesportiva Pedro Nogueira Machado
- 37. Posto de Saúde Raimundo Rodrigues Sobrinho
- 38. Creche Raimundo Gonçalo de Aquino
- 39. Escola Arara Azul
- 40. Creche Rosa Vieira
- 41. Creche Padre Almeida
- 42. Posto de Saúde Abílio Siebra de Lima
- 43. Escola Maria Floscoelli Machado Lacerda
- 44. Posto de Saúde Afonso de Oliveira Borges
- 45. Centro Cultural Adalgisa Borges Machado - Secretaria de Cultura
- 46. Cemitério Público Municipal
- 47. Estação de Tratamento e Água
- 48. Matadouro Público Municipal
- 49. Quadra Poliesportiva Cicero Roseno Araújo
- 50. Posto de Saúde Raimundo de Sá e Sousa
- 51. Posto de Saúde Desativado
- 52. Polícia Militar
- 53. Serviço Autônomo Municipal de Água e Esgotos - SAMAE

Francisco Feitosa de Lira
 Raimundo Lacerda Botelho
 Raimundo Clemente de Araújo Borges
 Educação
 Raimundo Pinheiro Mota
 Raimundo Moraes
 Raimundo Bezerra de Moraes
 Raimundo Trajano Feitosa
 Raimundo Paraíso
 Raimundo
 Raimundo Roseno de Araújo
 Raimundo Alves Clementino
 Raimundo Carmo
 Raimundo Carmo
 Raimundo Assistência Social
 Raimundo Saúde
 Raimundo Farmacêutico

CONFORME O ART. 184 DO CÓDIGO DE POSTURAS, REGULAMENTO DE SERVIÇOS DE ENGENHARIA DE CARACTERIZAÇÃO DE "SERVIÇOS E SERVIÇOS ESPECIAIS" APLICADOS AO CENSO DE 2010 E SUAS REPERCUSSÕES, ESTABELECE O CENSO DE 2010 DE 2010-2010, PARA O CENSO DE 2010-2010.

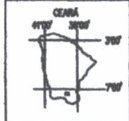
Declinação Magnética



Norte



Localização no Estado



PREFEITURA	
COELCE	BOMBEIROS

LEVANTAMENTO TOPOGRÁFICO

PRIMEIRA ÚNICA

DENOMINAÇÃO DA RUA MARIA FLOSCOELE MACHADO LACERDA

DESCRIÇÃO:
LEVANTAMENTO TOPOGRÁFICO PLANIMÉTRICO COM PONTOS GEORREFERENCIADOS LOCALIZADO NO BAIRRO PARAÍSO ZONA URBANA DE CARIRIÇU ESTADO DO CEARÁ

CIDADE: CARIRIÇU - CE BAIRRO: PARAÍSO

DATA: 08/09/2022 CIDADE: CARIRIÇU - CE
 DESENHO: FRANCISCO HENRIQUE ESCALAS: INDICADAS

É proibido na forma da lei nº 6898 artigo 184 do código penal a reprodução total ou parcial deste desenho sem a prévia autorização dos responsáveis técnicos

PLANTA BAIXA DE LOCALIZAÇÃO NO MAPA DO MUNICÍPIO
 ESCALA 1:300



1. Prefeitura Municipal
2. Centro Administrativo Fre
3. Hospital e Maternidade G
4. Câmara Municipal de Ver
5. Mercado Público Municip
6. Secretaria Municipal de E
7. Escola Julita Farias
8. Fórum Desembargador V
9. Creche Emilia Militão
10. Escola Paulo Barbosa
11. Delegacia de Polícia Civil
12. Ginásio Poliesportivo Zul
13. Estádio Municipal Pedro
14. Parque de Vaquejada Ge
15. Parque de Eventos Recr
16. Escola Técnica Federal
17. Praça Belizário Clementi
18. Praça Carlos Morais
19. Posto de Saúde Cícero F
20. Posto do INSS
21. Quadra Poliesportiva Vila
22. Creche Nossa Senhora c
23. FUNASA
24. Praça Padre Cícero
25. Praça Padre Augusto
26. Praça Nossa Senhora de
27. Centro de Referência e A
28. Praça São Pedro
29. Secretaria Municipal de S
30. Central de Abasteciment