



ESTADO DO CEARÁ
PODER LEGISLATIVO
CÂMARA MUNICIPAL DE CARIRIÁÇU



PROJETO DE LEI Nº18/2024

DE 07 DE JUNHO DE 2024.


**ATRIBUI NOME A RUA LOCALIZADA
NO BAIRRO CEDRON SEDE DESTE
MUNICÍPIO E ADOTA OUTRAS
PROVIDÊNCIAS.**

A VEREADORA **ADRIANA CALIXTO BEZERRA COSTA**, no uso de suas atribuições legais e em pleno exercício do cargo, tendo em vista a autorização contida no Art. 48 da Lei Orgânica Municipal, apresentam o seguinte Projeto de Lei:

Art. 1º - Fica denominada de **MARIA DE FATIMA RICARTO SANTOS** a Rua localizada no bairro Cedron, zona urbana deste Município de acordo com o mapa parte integrante deste projeto.

Art. 2º - Esta Lei entrará em vigor na data de sua aprovação, revogadas as disposições em contrário.

Sala das Sessões da Câmara Municipal de Caririáçu – Estado do Ceará, em 07 de junho 2024.


ADRIANA CALIXTO BEZERRA COSTA
Vereador autora

ESTADO DO CEARÁ
CÂMARA MUNICIPAL DE CARIRIAÇU
PROTOCOLO Nº 39/2024
ASSUNTO: Projeto de Lei
Nº 18/2024

RECEBIDO EM: 11/06/2024
[Signature]
- RESPONSÁVEL -

ESTADO DO CEARÁ
CÂMARA MUNICIPAL DE CARIRIAÇU
PROJETO LEI Nº 18/2024

RESULTADO DA VOTAÇÃO:
A FAVOR = 10
CONTRA = 0
ABSTENÇÃO = 0
APROVADO DESAPROVADO ()

[Signature]
PRESIDENTE
Marcos Bezerra Araújo
PRESIDENTE DA CÂMARA

A FAVOR

[Signature] 03 *[Signature]*

Posi Elvino S. da Silva

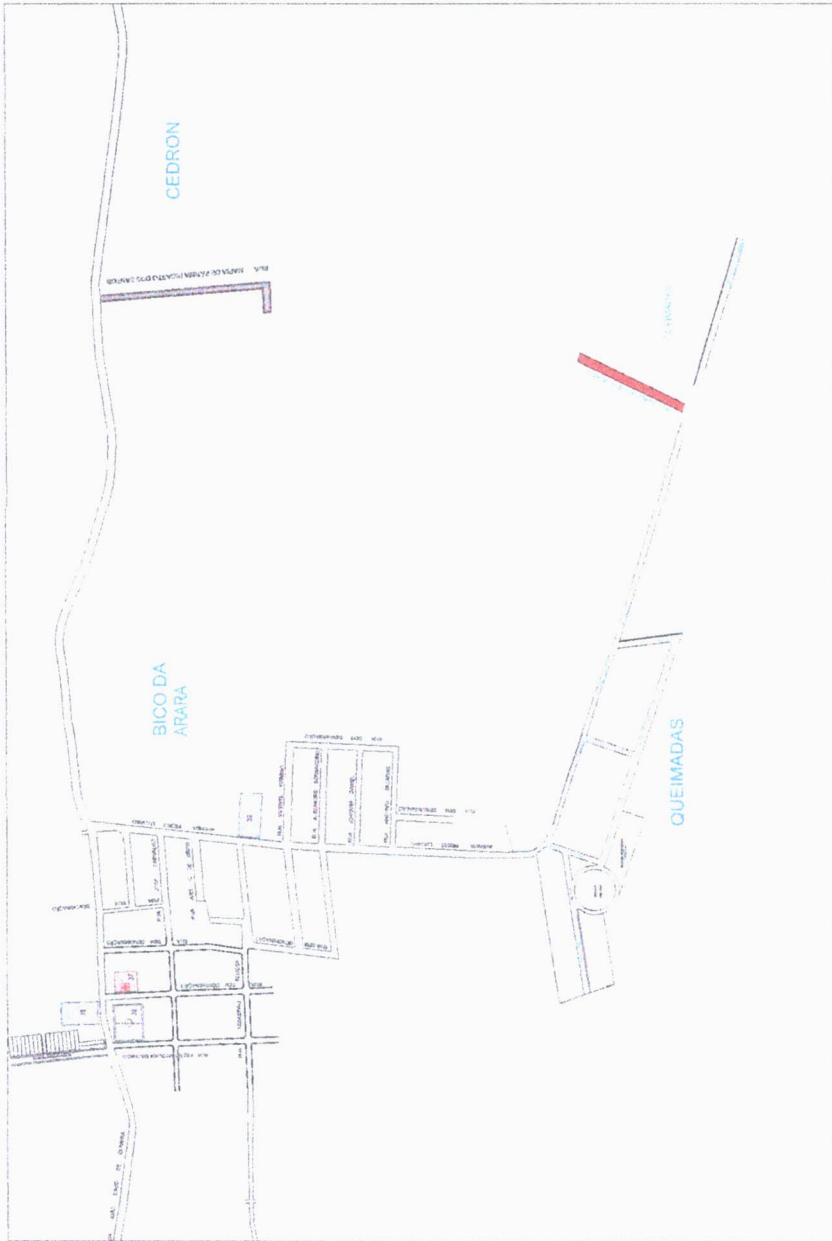
[Signature]
Inaldo de Jesus Cruz
[Signature]

[Signature]
Fazio

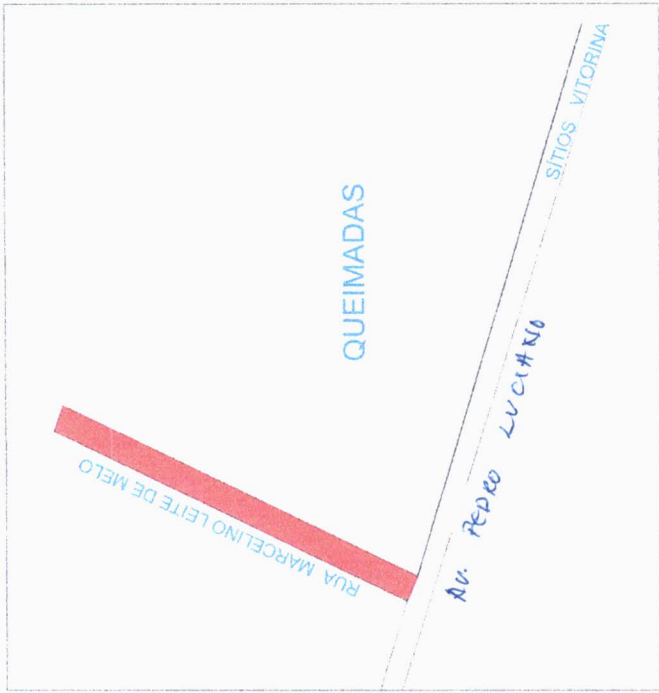
Adriano Batista Bezerra Costa

Lucas de Lencina Costa
Jair Amado Gomes Dias
Jose Ruben


PLANTA BAIXA DE LOCALIZAÇÃO NO MAPA DO MUNICÍPIO
ESCALA 1:300



PLANTA DE DENOMINAÇÃO
DA RUA MARIA DE FÁTIMA RICARTO DOS SANTOS



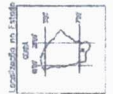
PLANTA DE CONFERÊNCIA VIRTUAL



- 1 Prefeitura Municipal
- 2 Centro Administrativo Francisco Feloso de Lima
- 3 Hospital e Maternidade Geraldo Lacerda Boalheiro
- 4 Câmara Municipal das Vereadoras Clemente de Araújo Borges
- 5 Secretaria Municipal de Educação
- 6 Secretaria Municipal de Educação
- 7 Escola Júlia Fontes
- 8 Escola Tereza Cristina
- 9 Creche Emília Mílida
- 10 Escola Paulo Barbosa
- 11 Delegacia de Polícia Civil
- 12 Escola Municipal Pedro Bazzera de Moraes
- 13 Parque de Vaquejão Gerônimo Trajano Feloso
- 14 Escola Tereza Cristina
- 15 Escola Tereza Cristina
- 16 Escola Tereza Cristina
- 17 Escola Tereza Cristina
- 18 Escola Tereza Cristina
- 19 Escola Tereza Cristina
- 20 Escola Tereza Cristina
- 21 Escola Tereza Cristina
- 22 Escola Tereza Cristina
- 23 Escola Tereza Cristina
- 24 Escola Tereza Cristina
- 25 Escola Tereza Cristina
- 26 Escola Tereza Cristina
- 27 Escola Tereza Cristina
- 28 Escola Tereza Cristina
- 29 Escola Tereza Cristina
- 30 Escola Tereza Cristina

- 31 Centro de Saúde do Mulher
- 32 Centro Comunitário - Secretaria de Assistência Social
- 33 Escola Ramundo Bazzera Lima
- 34 Escola Ramundo Bazzera Lima
- 35 Escola Ramundo Bazzera Lima
- 36 Escola Ramundo Bazzera Lima
- 37 Escola Ramundo Bazzera Lima
- 38 Escola Ramundo Bazzera Lima
- 39 Escola Ramundo Bazzera Lima
- 40 Escola Ramundo Bazzera Lima
- 41 Escola Ramundo Bazzera Lima
- 42 Escola Ramundo Bazzera Lima
- 43 Escola Ramundo Bazzera Lima
- 44 Escola Ramundo Bazzera Lima
- 45 Escola Ramundo Bazzera Lima
- 46 Escola Ramundo Bazzera Lima
- 47 Escola Ramundo Bazzera Lima
- 48 Escola Ramundo Bazzera Lima
- 49 Escola Ramundo Bazzera Lima
- 50 Escola Ramundo Bazzera Lima
- 51 Escola Ramundo Bazzera Lima
- 52 Escola Ramundo Bazzera Lima
- 53 Escola Ramundo Bazzera Lima

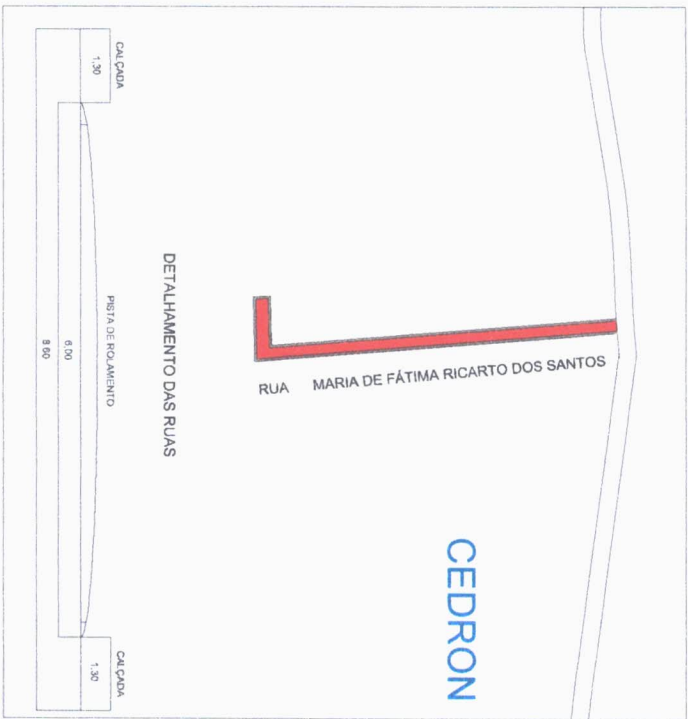
PREFEITURA	
CODICE	DOMBORGOS
DENOMINAÇÃO RUA	
UNICA	
DENOMINAÇÃO DA RUA MARCELINO LEITE DE MELO DEPARTAMENTO TERNOMUNDO DE LACERDA COM POSTOS COMPREHENSIVOS LOCALIZADO NO BAIRRO CEDRON ZONA URBANA DE CARIBACU / CAMA	
DATA	SETEMBRO/2024
MES	SETEMBRO
ANO	2024
LOCAL	BICO DA ARARA
INDICADAS	INDICADAS



Este mapa foi elaborado com base em informações fornecidas pelos proprietários das áreas envolvidas e não se responsabiliza por eventuais erros ou omissões.



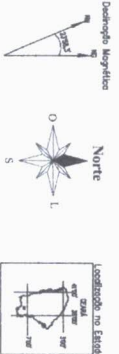
PLANTA DE DENOMINAÇÃO
DA RUA MARIA DE FÁTIMA RICARTO DOS SANTOS



PLANTA DE CONFERÊNCIA VIRTUAL



- 1 Prefeitura Municipal
- 2 Centro Administrativo Francisco Felisca de Lira
- 3 Central e Maternidade Gerardo e Gertra Botelho
- 4 Escola Municipal de Educação Infantil - Felisca
- 5 Mercado Público Municipal
- 6 Secretaria Municipal de Educação
- 7 Escola Dulce Maria
- 8 Escola Maria Antônia
- 9 Cachoeira do Valdeleide Pinheiro Nova
- 10 Escola Paulo Barbosa
- 11 Escola Maria Antônia
- 12 Grupo Politécnico Zúli Moraes
- 13 Estádio Municipal Pedro Bezerra de Mouras
- 14 Parque de Variedades Gerardo Trajano Felisca
- 15 Parque de Variedades Gerardo Trajano Felisca
- 16 Parque de Variedades Gerardo Trajano Felisca
- 17 Praça Bolzano Clementino
- 18 Praça Carlos Moraes
- 19 Praça Carlos Moraes
- 20 Posto do INSS - Cidero Roseno de Araújo
- 21 Quadra Poliesportiva Vilado Alves Clementino
- 22 Praça Nossas Senhoras do Carmo
- 23 Praça Padre Cícero
- 24 Praça Padre Cícero
- 25 Praça Nossa Senhora do Carmo
- 26 Praça Nossa Senhora e Assistência Social
- 27 Praça São Pedro
- 28 Praça São Pedro
- 29 Secretaria Municipal de Saúde
- 30 Central de Abastecimento Farmacêutico
- 31 Centro de Saúde da Mulher
- 32 Centro Comunitário - Secretaria de Assistência Social
- 33 Escola Carmundo Bezerra Lima
- 34 Escola Carmundo Bezerra Lima
- 35 Praça dos Esportes
- 36 Quadra Poliesportiva Pedro Nogueira Machado
- 37 Quadra Poliesportiva Pedro Nogueira Machado
- 38 Escola Ramundo Sampaio de Aquino
- 39 Escola Arara Azul
- 40 Cachoeira Rosa Vieira
- 41 Cachoeira Rosa Vieira
- 42 Posto de Saúde Abílio Seabra de Lima
- 43 Escola Maria Fereselli Machado Louzada
- 44 Posto de Saúde Amonio de Oliveira Borges
- 45 Escola Maria Fereselli Machado Louzada
- 46 Cemitério Público Municipal
- 47 Estação de Tratamento e Água
- 48 Matadouro Público Municipal Roseno Araújo
- 49 Matadouro Público Municipal Roseno Araújo
- 50 Posto de Saúde Ramundo de Sá e Sousa
- 51 Posto de Saúde Desativado
- 52 Políca Militar
- 53 Serviço Autônomo Municipal de Água e Esgotos - SAMAÉ



LEVANTAMENTO TOPOGRÁFICO
UNICA

DESCRIÇÃO
LEVANTAMENTO TOPOGRÁFICO PLANIMÉTRICO COM PONTOS GEORREFERENCIADOS LOCALIZADO NO BARRIO CEDRON ZONA URBANA DE CARIBIAÇU/CEASA

PROJETO: CARIBIAÇU - CE

CLIENTE: CEDRON

PROJETO: CARIBIAÇU - CE

PROFESSOR RESPONSÁVEL: []

TÉCNICO RESPONSÁVEL: []

INDICADAS: []

REPÚBLICA FEDERATIVA DO BRASIL
REGISTRO CIVIL DAS PESSOAS NATURAIS

CERTIDÃO DE ÓBITO
NOME
MARIA DE FATIMA RICARTO SANTOS

CPF
586.583.683-53

MATRÍCULA:
019018 01 55 2024 4 00007 070 0001573 97
(LIVRO: C 007 TERMO: 1573 FOLHA: 70)

SEXO: FEMININO COR: PRETA ESTADO CIVIL E IDADE: Casada, com 66 anos de idade
NATURALIDADE: Crato - CE DOCUMENTO DE IDENTIFICAÇÃO: RG #983002152738 - SSPDS-CE ELEITOR: Não era eleitor

FILIAÇÃO E RESIDÊNCIA
FILIAÇÃO: Josias Ricarto e Josefa Maria de Conceição
RESIDÊNCIA: SÍTIO Rodador, nº 118, BARRIO: Ponta da Serra, Crato - CE

DATA E HORA DE FALLECIMENTO: DIA 18 MÊS 04 ANO 2024
DEZITO DE ABRS. DE DOIS MIL E VINTE E QUATRO, ÀS 10 HORAS E 30 MINUTOS

LOCAL DE FALLECIMENTO: São Camilo - Crato - CE DATA DO REGISTRO: 26 DE ABRIL DE 2024

CAUSA DA MORTE: NEOPLASIA DE PULMÃO COM METÁSTASE, HEMORRAGIA DIGESTIVA ALTA, DISTURBO ELETROELETRÔNICO, PNEUMONIA

SEPULTAMENTO/CREMAÇÃO (município e cemitério, se conhecido): Sepultamento, em Cemitério do Arjo da Guarda, no município de Crato - CE DECLARANTE: GERLANA RICARTO DOS SANTOS

NOME E NÚMERO DO DOCUMENTO DO MÉDICO QUE ATESTOU O ÓBITO: LUCAS LOPES GRANGERIO - 14024 DO Nº 269665041

AVERBAÇÕES/ANOVAÇÕES A ACRESCEER: Declaro 7 filhos: GERLANA RICARTO DOS SANTOS, ROBERIO RICARTO DOS SANTOS, ROBERVAL RICARTO DOS SANTOS, CICERO RICARTO DOS SANTOS, SIMONE RICARTO DOS SANTOS, EMANOEL RICARTO DOS SANTOS e JOSIAS ISAC RICARTO DOS SANTOS (FALECIDO) SEM AVERBAÇÕES

ANOVAÇÕES DE CADASTRO

TIPO DOCUMENTO	NÚMERO	DATA EXPEDIÇÃO	ÓRGÃO EXPEDIDOR	DATA DE VALIDADE
RG	983002152738	24/04/2008	SSPDS-CE	
FILIAS				
Participante				
Cartão Nacional de Saúde				
TIPO DOCUMENTO	NÚMERO	ZONA/SEÇÃO	MUNICÍPIO	UF
Título de Eleitor	019274239718	27085		
Cap Residência			Grupo Sanguíneo	

Nome do Órgão: OFÍCIO DE NOMES E REGISTROS DE PONTA DA SERRA

ORÇAL: DANIELE DUARTE FERREIRO QUEVEDO
ESCRIVENTE: KAREN MIKAELA LETTE DA COSTA
MUNICÍPIO: Crato - CE
ENDEREÇO: RUA JOAQUIM FERREIRA LETTE, Nº 13, PONTA DA SERRA, CEP 63.138-000
TELEFONE: (86) 96822-1165
E-MAIL: karen@pontadaserra@gmail.com
FUNÇÃO: MÓDULO

O conteúdo da certidão é verdadeiro. Crato, 18 de Abril de 2024.

Karen Mikaela Lette da Costa
Karen Mikaela Lette da Costa
Escrivente Autorizada

ABC165751-02G9

SÍLO CIVIL DE APTIDÃO

ARTÓRIO DE NOTAS E REGISTROS
Rua Joaquim Ferreira Lette, 13
Ponta da Serra - Crato/CE
Tel. (86) 96822-3100

Karen Mikaela Lette da Costa
Karen Mikaela Lette da Costa
Escrivente Autorizada

BRP 2530013 GB 2024

Biografia de Maria de Fátima de Ricarto

Maria de Fátima Ricarto dos Santos, nascida em 19/03/1958 em Crato ceará, filha de Josias Ricarto da Silva e Josefa Maria da Conceição filhos naturais de Caririaçu.

Se tornou filha adotiva de Caririaçu, ficou Órfã aos 9 anos de idade sendo assim impulsionada a trabalhar desde cedo na agricultura em prol do sustento, aos 15 anos casou-se com José Saturno dos Santos, se tornou mãe de sete filhos dedicando-se arduamente a trabalhar com criação animal e vendendo legumes na rua da feira em Caririaçu.

Sua marca registrada é de mulher empoderada com postura resolutiva ao resolver assuntos de qualquer natureza, pois seu objetivo era sempre ajudar os mais necessitados.

Prestou serviço voluntário contribuindo com a criação de bingos solidários para ajudar as pessoas mais carentes.

No ano de 2023 travou uma luta contra o câncer de pulmão metastático, vindo a falecer em 18/04/2024.

MICHEL EGIDIO
Sociedade Individual de Advocacia

PARECER

OBJETO: trata-se o expediente de análise ao Projeto de Lei nº. 18/2024, de 07 de junho de 2024, de autoria da Excelentíssima Senhora Vereadora Adriana Calixto Bezerra Costa, que dispõe sobre a denominação de rua localizada no bairro José Agostinho, neste município.

RELATÓRIO

Trata o expediente de consulta do Excelentíssimo Senhor Presidente – Vereador Marcos Bezerra Araújo, para a emissão de Parecer sobre o Projeto de Lei nº. 18/2024, de 07 de junho de 2024, de autoria da Excelentíssima Senhora Vereadora Adriana Calixto Bezerra Costa, que dispõe sobre a denominação de rua localizada no bairro José Agostinho, neste município.


Eis o relatório.

DO MÉRITO

Da análise jurídica extrai-se que:

A atividade legislativa se desenvolve dentro de um processo formal, estruturado conforme o ordenamento legislativo, a que se dá o nome de processo legislativo.

Quanto ao teor do referido Projeto, verifica-se que a matéria não é privativa do chefe do Poder Executivo. Outrossim, destaque-se a iniciativa da nobre edil em gravar na história o nome de pessoas que contribuíram para o desenvolvimento de nosso município.



MICHEL EGIDIO

Sociedade Individual de Advocacia

Vê-se que o referido projeto veio acompanhado de certidão de óbito da pessoa homenageada, breve biografia e identificação do logradouro. Por oportuno, verifica-se que foi aplicada a boa técnica legislativa.

CONCLUSÃO

Ante o exposto, pelas razões dantes expendidas, opino pela inclusão do referido projeto na próxima pauta desimpedida, tendo em vista que atende a boa técnica legislativa e juridicidade, pois inexistem vícios de iniciativa e atende aos preceitos regimentais, estando, portanto, apto à tramitação e deliberação plenária.

É o Parecer, S.M.J.

Caririaçu/CE, 17 de Setembro de 2024.

**MICHEL EGIDIO
GONCALVES
CARDOSO**

Assinado digitalmente por MICHEL EGIDIO GONCALVES CARDOSO
ND: C=BR, O=ICP-Brasil, OU=AC OAB, OU=18732686000170, OU=Certificado Digital, OU=Assinatura Tipo A3, OU=ADVOGADO, CN=MICHEL EGIDIO GONCALVES CARDOSO
Razão: Eu estou aprovando este documento com minha assinatura de vinculação legal
Localização: Caririaçu
Data: 2024.09.17 09:21:12-03'00'
Foxit PDF Reader Versão: 12.1.0

Michel Egidio Sociedade Individual de Advocacia
OAB/CE nº. 1.450



ESTADO DO CEARÁ
PODER LEGISLATIVO
CÂMARA MUNICIPAL DE CARIRIÁÇU



DESPACHO

Do Presidente da Câmara Municipal de Caririáçu
MARCOS BEZERRA ARAÚJO

Ao: Ilmo. Sr. Dr. Michel Egídio Gonçalves Cardoso
Assessor Jurídico da Câmara Municipal

Despacho à Assessoria Jurídica desta Casa Legislativa, para emissão de parecer jurídico o seguinte Projeto de Lei:

PROJETO DE LEI Nº18/2024 - FICA DENOMINADA DE MARIA DE FATIMA RICARTO SANTOS A RUA LOCALIZADA NO BAIRRO CEDRON, ZONA URBANA DESTA MUNICÍPIO DE ACORDO COM O MAPA PARTE INTEGRANTE DESTA PROJETO.

Caririáçu, 11 de junho de 2024.



MARCOS BEZERRA ARAÚJO
Presidente da Câmara



Dr. Michel Egídio Gonçalves Cardoso

Recebi em: 17/06/2024.